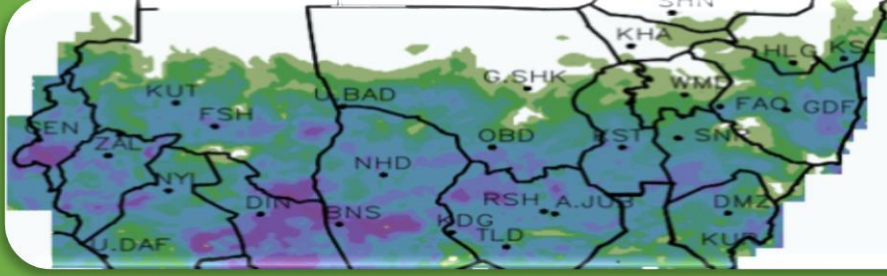


بِسْمِ اللَّهِ الرَّحْمَنِ الرَّحِيمِ



جمهورية السودان

وزارة البيئة والغابات والتنمية العمرانية

الهيئة العامة للأرصاد الجوية

وحدة الإنذار المبكر

فبراير 2018

التوقعات الموسمية لمتوسطات الأمطار

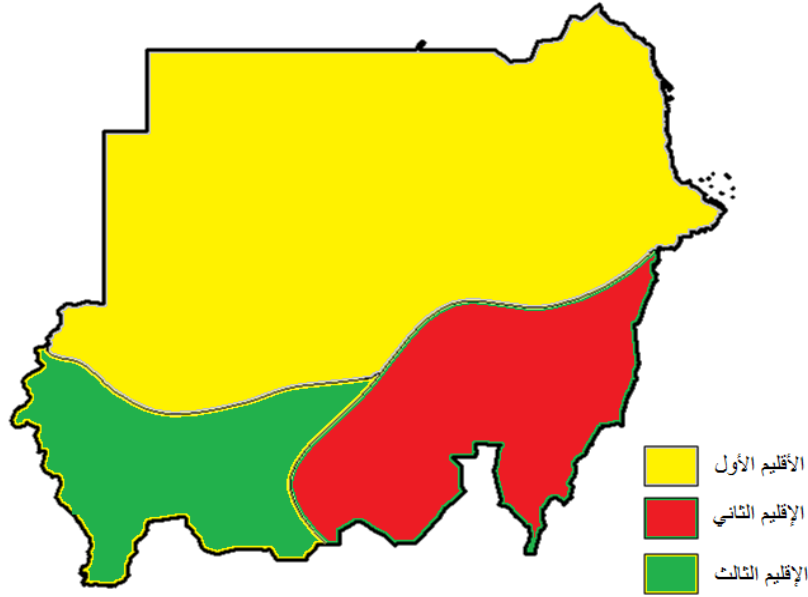
الموسم مارس - مايو 2018

## التوقعات الموسمية لمتوسط كميات الأمطار

### للموسم (مارس - مايو) 2018

بعد دراسة الوضع العام للغلاف الجوي و المحيطات العالمية و مخرجات النماذج العددية و الاحصائية المختلفة جاءت التوقعات المتوافقة لمتوسط كميات الأمطار للفترة من مارس حتى مايو 2018 جافة بالإقليم الأول بينما تكون في حدود المعدلات المناخية الى أعلى بالإقليم الثاني، و أقل من المعدلات المناخية الي حدود المعدلات المناخية بالإقليم الثالث في خريطة الاقاليم ادناه .

حيث توضح الخريطة رقم 2 وكذلك الجدول رقم 2 توقعات متوسطات الأمطار الموسمية لكل إقليم على التوالي، بينما يوضح الجدول رقم 1 المناطق التي يحتويها كل إقليم والخريطة رقم 3 تبين المعدلات المناخية لكل إقليم.



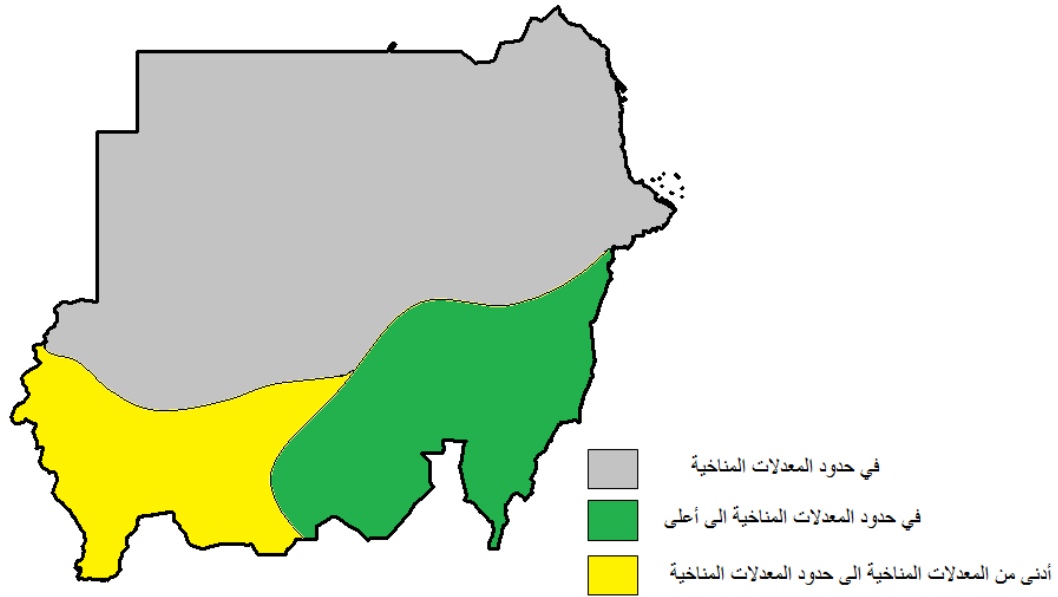
خريطة رقم 1

جدول 1 : الولايات والمناطق التي تشملها الاقاليم.

الإقليم المناخي	المناطق التي تقع داخل الأقليم المناخي
الأول	الولاية الشمالية ، ولاية نهر النيل ، ولاية البحر الأحمر ، الأجزاء الشمالية من ولاية الخرطوم و كسلا ، الأجزاء الشمالية والوسطي من ولايتي شمال كردفان وشمال دارفور
الثاني	الأجزاء الجنوبية من ولايتي كسلا و الخرطوم، ولاية القضارف ، الجزيرة ، سنار ، والنيل الأزرق، النيل الأبيض ، جنوب كردفان ، وشرق ولاية غرب كردفان
الثالث	وسط وغرب وجنوب ولاية غرب كردفان ، جنوب ووسط وغرب دارفور

## التوقعات الموسمية لمتوسط كميات الأمطار

للموسم (مارس - مايو) 2018



خريطة رقم 2

جدول 2: التوقعات الموسمية لمتوسط كميات الأمطار للموسم مارس - مايو 2018م حسب الأقاليم المناخية

الإقليم	الموسم	الأول	الثاني	الثالث
	مارس- مايو 2018م	موسم جاف	في حدود المعدلات المناخية الي أعلى	أقل من المعدلات المناخية الي حدود المعدلات المناخية

**تنويه:** سيتم تحديث هذا التوقع شهرياً او متى ما اقتضت الضرورة ، كما ان كميات الامطار المتطرفة لا يشملها هذا التوقع ونرجو متابعة التقارير والتوقعات التي تصدرها الهيئة بشكل دوري.

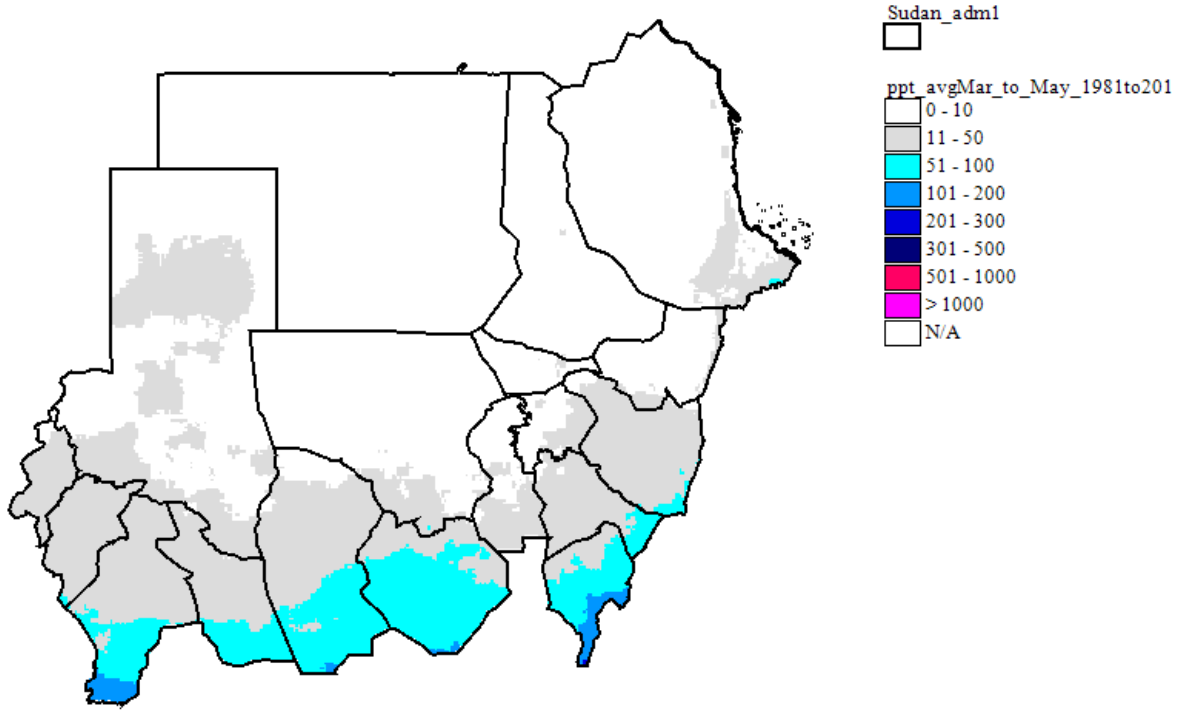
لمزيد من المعلومات يمكن الاتصال بالهيئة علي رقم التلفون: +249183778837 او ارسال بريد الكتروني الي: [infor@ersad.gov.sd](mailto:infor@ersad.gov.sd)

# التوقعات الموسمية لمتوسط كميات الأمطار

## للموسم (مارس - مايو) 2018

مرفق :

متوسط الامطار في السودان بالمليمترات للفترة مارس - مايو خلال الفترة من 1981 حتى 2010



خريطة رقم 3